

Nositelj izrade:  
REPUBLIKA HRVATSKA  
VUKOVARSKO-SRIJEMSKA ŽUPANIJA  
**GRAD VUKOVAR**



**IZMJENE I DOPUNE  
URBANISTIČKOG PLANA UREĐENJA  
„VUČEDOL“  
IZVJEŠĆE O JAVNOJ RASPRAVI**

Stručni izrađivač:  
Zavod za urbanizam i izgradnju d.d. Osijek  
Osijek, ožujak 2018.

Naziv plana:

**IZMJENE I DOPUNE  
URBANISTIČKOG PLANA UREĐENJA  
„VUČEDOL“  
IZVJEŠĆE O JAVNOJ RASPRAVI**

Nositelj izrade plana:

GRAD VUKOVAR, Upravni odjel za prostorno uređenje, provedbu dokumenata prostornog uređenja i gradnje i upravljanje gradskom imovinom Grada Vukovara

REPUBLIKA HRVATSKA  
VUKOVARSKO-SRIJEMSKA ŽUPANIJA  
GRAD VUKOVAR



Osoba odgovorna za provođenje javne rasprave:

mr.sc. Ivana Arambašić dipl.iur.



Stručni izrađivač:

ZAVOD ZA URBANIZAM I IZGRADNJU d.d. OSIJEK

Odgovorni voditelj izrade nacrtu prijedloga plana:

DARIJA BENJA, dipl.ing.arh.



ZAVOD ZA URBANIZAM I  
IZGRADNJU d.d. OSIJEK



**DARIJA BENJA**  
dipl.ing.arh.  
OVLAŠTENA ARHITEKTICA  
URBANISTICA  
A-U 79

Osijek, ožujak 2018.

Temeljem članka 102. i 103. Zakona o prostornom uređenju (NN br. 153/13, 65/17) odgovorni voditelj izrade nacrtu prijedloga Plana, Darija Benja, dipl.ing.arh. iz tvrtke Zavod za urbanizam i izgradnju d.d. Osijek (stručni izrađivač Plana) u suradnji s nositeljem izrade Plana, Upravnim odjelom za prostorno uređenje, provedbu dokumenata prostornog uređenja i gradnje i upravljanje gradskom imovinom pripremili su

## **IZVJEŠĆE O JAVNOJ RASPRAVI**

### **o Prijedlogu Izmjena i dopuna Urbanističkog plana uređenja „Vučedol“**

Dana 19. siječnja 2018. godine gradonačelnik Grada Vukovara donio je Zaključak o utvrđivanju Prijedloga Izmjena i dopuna Urbanističkog plana uređenja „Vučedol“ za javnu raspravu (KLASA: 350-02/16-01/9, URBROJ: 2196/01-02-18-73).

#### **Podatci iz objave javne rasprave**

Temeljem članka 96. Zakona o prostornom uređenju (NN br. 153/13, 65/17), u daljnjem tekstu Zakon, Upravni odjel za prostorno uređenje, provedbu dokumenata prostornog uređenja i gradnje i upravljanje gradskom imovinom Grada Vukovara objavio je javnu raspravu o Prijedlogu Izmjena i dopuna Urbanističkog plana uređenja „Vučedol“ u daljnjem tekstu Prijedlog Plana:

- u Večernjem listu od 5. veljače 2018. godine
- na mrežnoj stranici Grada Vukovara [www.vukovar.hr](http://www.vukovar.hr) 2. veljače 2018. godine
- na mrežnoj stranici Ministarstva graditeljstva i prostornog uređenja [www.mgipu.hr](http://www.mgipu.hr) 1. veljače 2018. godine

Dokazi o objavi javne rasprave nalaze se u prilogu ovog Izvješća.

#### **Posebne obavijesti o javnoj raspravi**

Sukladno članku 97. i članku 59. Zakona nositelj izrade je dopisom KLASA: 350-02/16-01/9, URBROJ: 2196/01-2-18-79 od 2. veljače 2018. godine dostavio posebnu obavijest o javnoj raspravi javnopravnim tijelima koja su dala ili trebala dati zahtjeve za izradu Izmjena i dopuna Plana.

Preslika posebne obavijesti o javnoj raspravi i popis sudionika u javnoj raspravi koji su pozvani posebnom obavijesti nalaze se u prilogu ovog Izvješća.

#### **Javna rasprava s javnim izlaganjem**

Javna rasprava trajala je od 14. veljače do 28. veljače 2018. godine.

Tijekom javne rasprave Prijedlog Plana (uključujući tekstualni i grafički dio te sažetak za javnost) bio je izložen na javni uvid u prostorijama Upravnog odjela za prostorno uređenje, provedbu dokumenata prostornog uređenja i gradnje i upravljanje gradskom imovinom Grada Vukovara (1. kat, soba 13) u Vukovaru, na adresi Dr. Franje Tuđmana 1, radnim danom od 8:00 do 14:00 sati te objavljen na mrežnim stranicama Grada Vukovara.

Prema članku 99. Zakona održano je javno izlaganje o Prijedlogu Plana u Gradskoj vijećnici Grada Vukovara (3. kat) u Vukovaru, na adresi Dr. Franje Tuđmana 1, u petak 16. veljače 2018. s početkom u 12:00 sati. Tijekom javnog izlaganja vođen je zapisnik koji se nalazi u prilogu ovog Izvješća, kao i popis prisutnih na javnom izlaganju. Zapisnik sadrži i odgovore na pitanja sudionika tijekom javnog izlaganja.

#### **Mišljenja, prijedlozi i primjedbe sudionika u javnoj raspravi**

Pisana očitovanja, mišljenja, primjedbe i prijedloge na Prijedlog Plana koja su sudionici u javnoj raspravi dali u roku i na način određen člancima 100. i 101. Zakona, obradila je odgovorna voditeljica izrade nacrtu prijedloga Plana Darija Benja, dipl.ing.arh. u suradnji s nositeljem izrade Plana.

Zaprimljeno je 9 mišljenja javnopravnih tijela. Odgovori na primjedbe, prijedloge i mišljenja nalaze se u prilogu ovog Izvješća.

Sudionici u javnoj raspravi čija su mišljenja, prijedlozi i primjedbe na prijedlog prostornog plana prihvaćeni:

- VUKOVARSKO SRIJEMSKA ŽUPANIJA, GRAD VUKOVAR, Upravni odjel za kulturu i turizam

- PRVO PLINARSKO DRUŠTVO - distribucija plina d.o.o.
- LUČKA UPRAVA VUKOVAR

Mišljenja, prijedlozi i primjedbe sudionika u javnoj raspravi koji nisu prihvaćeni ili su djelomično prihvaćeni s razlozima neprihvaćanja:

#### 1. VODOVOD GRADA VUKOVARA

Primjedba:

Obzirom da se stavak (9) UPU "Vučedol" odnosi na oborinske vode te glasi: "Za potrebe oborinskih voda treba urediti postojeći odvodni otvoreni jarak i u njega upuštati sve oborinske vode s područja Plana.", dok je u prijedlogu Izmjena i dopuna UPU "Vučedol" predviđena izmjena stavka (9) koji se odnosi isključivo na sanitarnu odvodnju te glasi: " Sanitarnu odvodnju do izgradnje javnog sustava odvodnje rješavati vodonepropusnim sabirnim jamama."

Slijedom navedenog smatramo kako nije izvršena odgovarajuća zamjena stavaka.

- **primjedba se ne prihvaća**

*Stavak nije zamijenjen, nego je na mjesto ukinutog dodan novi.*

#### 2. VUKOVARSKO SRIJEMSKA ŽUPANIJA, GRAD VUKOVAR, Upravni odjel za komunalno gospodarstvo, graditeljstvo i zaštitu okoliša

Primjedba:

Kako bi se sustav oborinske odvodnje doveo u funkcionalno stanje nužno je postojeći cjevovod na dionici od državne ceste D2 do ispusta u Dunav u cjelosti rekonstruirati obzirom da je dotrajavao i više nije vodonepropustan. Pri projektiranju rekonstrukcije cjevovoda mora se prije ispusta predvidjeti uređaj za odvajanje masnoća.

- **primjedba se djelomično prihvaća**

*Odredbe kojima se propisuje pročišćavanje oborinske vode već su ugrađene u Plan u članku 23., stavcima (7) i (14). Dodatno je prema traženju propisana obveza rekonstrukcije cjevovoda oborinske odvodnje od državne ceste D2 do ispusta u Dunav.*

#### 3. HEP - Operator distribucijskog sustava d.o.o., ELEKTRA VINKOVCI

Primjedba:

Predvidjeti parcelu za izgradnju trafostanice 10(20)/0.4 kV tlocrtne površine 5m x 7m koja ima pristup s javne površine.

- **primjedba se ne prihvaća**

*Navedeno je već predviđeno u grafičkom dijelu Plana.*

Primjedbe koje su prihvaćene bit će ugrađene u Nacrt konačnog prijedloga izmjena i dopuna Plana.

Prije upućivanja Konačnog prijedloga izmjena i dopuna Plana Gradskom vijeću Grada Vukovara na donošenje, nositelj izrade sudionicima javne rasprave dostavit će pisanu obavijest o razlozima neprihvaćanja, odnosno djelomičnog prihvaćanja njihovih primjedbi i prijedloga s obrazloženjem.

Nositelj izrade:

GRAD VUKOVAR

Pročelnica UO za prostorno uređenje, provedbu dokumenata prostornog uređenja i gradnje i upravljanje gradskom imovinom:



mr.sc. Ivana Arambašić, dipl.iur., pročelnica

Stručni izrađivač:

ZAVOD ZA URBANIZAM I IZGRADNJU d.d.  
OSIJEK

Odgovorni voditelj izrade nacrt prijedloga  
plana:



*Darija Benja*

Darija Benja, dipl.ing.arh.

Privitak:

- Zaključak o utvrđivanju Prijedloga Izmjena i dopuna Urbanističkog plana uređenja „Vučedol“
- Objava javne rasprave o Prijedlogu Izmjena i dopuna Urbanističkog plana uređenja „Vučedol“
- Posebne obavijesti o javnoj raspravi o Prijedlogu Izmjena i dopuna Urbanističkog plana uređenja „Vučedol“ i popis sudionika u javnoj raspravi koji su pozvani posebnom obavijesti
- Popis javnopravnih tijela koja su se očitovala u javnoj raspravi i preslike pristiglih očitovanja
- Zapisnik s javnog izlaganja i popis prisutnih
- Odgovori na primjedbe, prijedloge i mišljenja Izmjena i dopuna Urbanističkog plana uređenja „Vučedol“ pristiglih u tijeku javne rasprave

# ZAKLJUČAK O UTVRĐIVANJU PRIJEDLOGA IZMJENA I DOPUNA URBANISTIČKOG PLANA UREĐENJA „Vučedol“

Na temelju članka 95. stavak 2. i članka 59. stavak 1. Zakona o prostornom uređenju (NN br. 153/13, 65/17) Gradonačelnik Grada Vukovara donosi

## ZAKLJUČAK

I

Utvrđuje se Prijedlog Izmjene i dopune Urbanističkog plana uređenja „Vučedol“ za javnu raspravu.

II

Prijedlog plana iz točke I. ovog Zaključka utvrđen je na temelju Nacrta prijedloga Izmjene i dopune UPU „Vučedol“ za javnu raspravu.

III

Prijedlog plana iz točke I. ovog Zaključka sadrži tekstualni i grafički dio plana te njegovo obrazloženje i sažetak za javnost.

IV

Zadužuje se Upravni odjel za prostorno uređenje, provedbu dokumenata prostornog uređenja i gradnje i upravljanje gradskom imovinom da objavi i provede postupak javne rasprave o Prijedlogu Izmjene i dopune UPU „Vučedol“.

V

Ovaj Zaključak objavit će se u „Službenom vjesniku“ Grada Vukovara.

REPUBLIKA HRVATSKA  
VUKOVARSKO-SRIJEMSKA ŽUPANIJA  
GRAD VUKOVAR  
GRADONAČELNIK  
KLASA: 350-02/16-01/9  
URBROJ: 2196/01-02-18-73  
Vukovar, 19. 01. 2018. godine

Gradonačelnik:  
Ivan Penava, prof.



MA  
15

Na temelju članka 28. i 29. Statuta Psihijatrijske bolnice za djecu i mladež, Zagreb, Upravno vijeće raspisuje

**NATJEČAJ**  
za izbor i imenovanje nastavnika  
Psihijatrijske bolnice za djecu i mladež

- Za ravnatelja može biti imenovana osoba koja ispunjava sljedeće uvjete:
  - završen preddiplomski i diplomski sveučilišni studij ili integrirani preddiplomski i diplomski sveučilišni studij
  - pet (5) godina radnog iskustva u studij
- Ravnatelj se imenuje na mandato razdoblje od četiri (4) godine.
- Rok za podnošenje prijave je 15 dana od dana objave natječaja u Narodnim novinama.
- Kandidat je uz prijavu na natječaj dužan priložiti (zvočnik ili preslike):
  - životopis
  - diplomu o završenom preddiplomskom i diplomskom sveučilišnom studiju ili integriranom preddiplomskom i diplomskom sveučilišnom studiju
  - dokaz o državljanstvu Republike Hrvatske
  - dokaz o radnom iskustvu
  - uvjerenje da se ne vodi kazneni postupak
  - program rada

Pisane prijave s dokazima o ispunjavanju uvjeta natječaja dostavljaju se na adresu:  
Psihijatrijska bolnica za djecu i mladež, Zagreb, Ulica Ivana Kukuljevića 11, s naznakom „natječaj za ravnatelja – na otvoren“  
Podnošitelj prijave bit će obaviješten o rezultatu natječaja u roku od 45 dana od dana zaključenja natječaja.  
Riječi i pojmovi u ovom natječaju koji imaju rodno značenje, odnose se jednako na muški i ženski rod, neovisno u kojem roku su navedeni.  
Na natječaj se mogu javiti osobe oba spola.

Sveučilište u Zagrebu  
Fakultet organizacije i informatike  
Veraždin

Objavljuje

**PONIŠTENJE NATJEČAJA**

Raspisanog 08. studenog 2017. godine (NN 108/2017) pod točkom 2. Za izbor dva suradnika u suradničkom zvanju i radno mjesto asistenta, (m/ž) u znanstvenom području društvene znanosti, znanstveno polje Informatičke i komunikacijske znanosti na projektu „Korisničko iskustvo budućnosti – Pametne specijalizacije i suvremene tehnologije komunikacije i kolaboracije“ na Katedri za razvoj informacijskih sustava

Raspisanog 01. prosinca 2017. godine (NN 119/2017) pod točkom 4. za izbor jednog suradnika u području prirodnih znanosti, polje matematika, za grupu predmeta vezanih uz matematiku na Katedri za kvantitativne metode

Sveučilište u Zagrebu  
Fakultet organizacije i informatike  
Veraždin

raspisuje

**NATJEČAJ**  
za izbor

- na radno mjesto I. vrste - u suradničko zvanje i na radno mjesto jednog posljedodoktoranda u području društvenih znanosti, polje Informatičkih i komunikacijskih znanosti, za grupu predmeta vezanih uz programsko inženjersvo i zemljopisne informatijske sustave na Katedri za razvoj informacijskih sustava
- jednog suradnika u području prirodnih znanosti, polje matematika, za grupu predmeta vezanih uz matematiku na Katedri za kvantitativne metode

Prijavi na natječaj pristupnici: pod točkom 1. dužni su priložiti: životopis s podacima o školovanju i radnom odnosu, motivacijsko pismo, ovjerene kopije diploma, domovnicu, popis radova i same radove, te ostale dokaze o ispunjavanju uvjeta za izbor u zvanje za koje je raspisan natječaj.

Uvjet za radno mjesto posljedodoktoranda je doktorat znanosti u području društvenih znanosti, polju Informatičkih i komunikacijskih znanosti.

Prijavi na natječaj pristupnici pod točkom 2. dužni su priložiti: životopis s podacima o školovanju i radnom odnosu, motivacijsko pismo, ovjerene kopije diploma preddiplomskog i diplomskog studija, prijepis ocjena preddiplomskog i diplomskog studija i potvrdu da se pristupnik nalazi u 10% najboljih studenata, domovnicu, popis radova i same radove, te ostale dokaze o ispunjavanju uvjeta za izbor u zvanje za koje je raspisan natječaj.

Kriteriji za pristupnike pod točkom 2. je istaknuti uspjeh u studiju – uspjeh pristupnika unutar 10% najboljih studenata generacije ili prosjek pristupnika iznad 3,5 na preddiplomskoj i diplomskoj razini studija

Pristupnici kojima hrvatski jezik nije materinji moraju priložiti i dokaz o znanju hrvatskog jezika.

Za radno mjesto pod točkom 2. provest će se psihološko testiranje

Na natječaj se mogu javiti osobe oba spola.  
Zakašnjenje prijave kao i prijave bez dokaza o traženim uvjetima neće se razmatrati.  
Prijave na natječaj primaju se u roku od 30 dana od objave natječaja u Narodnim novinama na adresu: Fakultet organizacije i informatike, Pavlinska 2, 42000 Veraždin.

**Pogledajte semafor**

**NOŠAVKA**  
NT Premier liga: Zabok – Osijek 54:76; Prva NL: Ruđer – Grafičar 87:69, Agrodalni – Pula 61:59, Branaska liga: Strabourg (Belan 15 koševa) – Le Fortis (Blaž) (Branaska liga: Oldenburg – Bovo (Zabok) 14) 82:86  
Prva NL, žene: Medveščak (Radni 14) – Požega 73:47; mladiša liga, žene: Brni (Premasurac -) – Trzin (Tivoli T) 56:51, Venezia – Battaglia (Vitez) 22:78:40

**BUNDET**  
SEMA European liga: Tatra (trener Goluba, Cvitković tri obrane, Vučko 3, Babić 2, Butorac 1) – Varšava (Karačić, Činčić 5) 23:30, Gorenc (trener Babić, Marić 3) – Neve 30:30, mladiša liga: Gdynia (B) – Veszprem (Allović) 18:51, Tatabánya (Vranjković 2) – Balatonföldvár (Topić 4) 27:18; mladiša liga: Wsola (S. Mek, WRE 3) – Azoty (Sizl, Piotrowski) – Klucza (F. Mek, Mamč, Štrlek) 24:43; ženska liga: Kadetten (Stevanović) – Bern 27:23; mladiša liga: Ivan Martinović, hrvatski juniorski reprezentativac potpisao je ugovor s njemačkom Garmersbachom na tri godine. Trenutno igra za austrijski Fivers, a u Hrvatsku odazi na kraju sezone

liga mladiša: Rostov – Krim (Benko 1) 25:22, Budućnost (Belović, Plešić 10) – Thüringen 29:21; mladiša liga, žene: Alba – Dunajvarosi (Činčić 2) 23:24; Prva H. liga:

Koka – Trenjeva (Džikić 11) 31:24, Sarveve AP (Perać 8) – Dugo Selo (Gašk 7) 27:26

**ODBOJKA**  
Superliga, žene: Rijeka – Olimpij 3:2, Poreč – Mladost 0:3, mladiša Mladost – Kibro Varazdin 5:0, Medicinar – Siska 3:2, Prva liga, žene: Rockwool – Azena 2:3; mladiša Split – Medicinar Trnje 3:2, Prva B liga, žene: Olimpij II – Karlovac 0:3, Don Bosco – Novi Zagreb 3:0, Siska – Dinamo 0:3, Nebo – Plovanja 3:1; mladiša liga, žene: Prerava (Vilov 5) – Bergamo (Sturjak 4) 3:0

**STOLNI TENIS**  
FMP Superliga, mladiša: Podravka Dugo Selo – 3:4, Igra – Zagreb 4:2, žene: Dr. Čaš – Varazdin 4:0, Mladost (F) – Mladost (Z) 4:0

**KULIGANE**  
Prva liga, mladiša: Zaprrešć – Osijek 6:2, Novska – Girmosica 1:3; žene: Podravka – Admiral 5:5, Zagreb – Osijek 7:1, ENK – Tekstilac – Rijeka 4:4

**ATLETIKA**  
Djevačka prvenstva Hrvatske – mladiša: samarke – 60 m: 1. Čokić (DZ) 7:67; mladiša: 1. Juriš (Agram) 3:55; kugla: 1. Toš (DZ) 14,54, mladi senjori – 60 m prepona: 1. Lukman (Agram) 8,32, troskok: 1. Đukić (Sarveve) 14,60; vs: 1. Mek (Agram) 2:12; mladiša: 1. Škorić (Zagreb) 4:70; kugla: 1. Čarek (DZ) 15,88; kvan konkurencije – senjori – 60 m: 1. Župa (Zagreb) 7:74; senjori – 60 m: 1. Kolbar (Agram) 7:05; 60 m prepona: 1. Čk (Zagreb) 9,33

**KOMUNIKACIJSKI SPORT**  
Bilježnik mladiša: mladiša: Ema Golubiček s griom Balot d'Acord osvojila je drugo mjesto u Mediam Touru održanom ovog vikenda u austrijskom konkornom centru Glöck. Eva je vodila do samog kraja utakmicu kada je prvo mjesto preuzela Ninosenska natjecateljica koja je startala zadnja u utakmici.

**ALPSKO SKIJANJE**  
Lindsay Vonn (89) je u Garnisch-Pfarrwiesenu stigla do 80. pobjede u Svjetskom kupu nakon što je bila najbrža u spustu. Za Vonn je to je bila 41. pobjeda u spustu i 80. u svim alpskim disciplinama, što je rekord među skijašicama.

Uz to, sadjele bila apokornom rekorduru Svjetskog skijaškog kupu koji s novije oltirni 86 pobjeda drž legendarni Švedanin Ingemar Stenmark.

**BAŠKET**  
Prva liga: Iskra – Zrinjevac 75:15



Zabio 5 u pobjedi Vardara - Činčić

**OBAVIJEST O NATJEČAJU**

„Javni natječaj za prikupljanje ponuda za davanje u zakup poslovnog prostora u vlasništvu Grada Siska“ objavljen je dana 01. veljače 2018. godine na web stranici Grada Siska i oglasnoj ploči Grada Siska. Predmet natječaja je pet (5) poslovnih prostora u vlasništvu Grada Siska koji se daju u zakup na vremensko razdoblje od tri (3) godine.  
Rok za podnošenje pisanih ponuda je od 02. veljače 2018. godine u 08.00 sati do 09. veljače 2018. godine do 11.00 sati, bez obzira na način dostave.

Na temelju članka 96. st. 3. i članka 59. st. 1. Zakona o prostornom uređenju (NN br. 153/13, 65/17) i Zaključka Gradonačelnika Grada Vukovara Klasa: 350-02/16-01/9; Urbroj: 2196/01-02-18-73 od 19. 01. 2018. godine, Upravni odjel za prostorno uređenje, provedbu dokumenata prostornog uređenja i gradnje i upravljanje gradskom imovinom Grada Vukovara, objavljuje

**JAVNU RASPRAVU**  
O PRIJEDLOGU IZMJENA I DOPUNA  
URBANISTIČKOG PLANA UREĐENJA „VUČEDOL“

- Javna rasprava o Prijedlogu izmjena i dopuna Urbanističkog plana uređenja „Vučedol“ započinje na 14. veljače 2018. godine i završit će 28. veljače 2018. godine.
- Javni uvid u Prijedlog izmjena i dopuna Urbanističkog plana uređenja „Vučedol“ bit će za vrijeme trajanja javne rasprave u Upravnom odjelu za prostorno uređenje, provedbu dokumenata prostornog uređenja i gradnje i upravljanje gradskom imovinom Grada Vukovara (1. kat-soba 13.) u Vukovaru, Dr. Franje Tuđmana 1, svakim radnim danom od 8.00 do 14.00 sati, te na mrežnim stranicama Grada Vukovara www.vukovar.hr
- Javne izlaganje o Prijedlogu izmjena i dopuna Urbanističkog plana uređenja „Vučedol“ održat će se u petak 16. veljače 2018. godine s početkom u 13.00 sati u Gradskoj vijećnici Grada Vukovara (3. kat) u Vukovaru, Dr. Franje Tuđmana 1.
- Sudionici sudjeluju u javnoj raspravi na način da:
  - imaju pravo pristupa na javni uvid u Prijedlog izmjena i dopuna Urbanističkog plana uređenja „Vučedol“;
  - postavljaju pitanja tijekom javnog izlaganja o predložanim rješenjima, na koja usmeno odgovaraju osobe koje vode javno izlaganje;
  - doju prijedloge i primjedbe u zapisnik za vrijeme javnog izlaganja;
  - ostavljaju pisane prijedloge i primjedbe za vrijeme trajanja javne rasprave na adresu: Vukovar, Dr. Franje Tuđmana 1;
  - kreiraju rok za zaprimanje pisanih prijedloga i primjedbi je 28. veljače 2018. godine do 15.00 sati.
- Prijedlozi i primjedbe koji nisu dostavljeni u roku ili nisu Etkivo napisani, neće se uzeti u obzir u pripremi izvješća o javnoj raspravi

KLASA: 350-02/16-01/9  
URBROJ: 2196/01-2-18-74  
Vukovar, 01. veljače 2018. godine

Pročelnica  
mr.sc. Ivana Arambašić, dipl. arh.

**Slavlje Cedeвите**

**Ukić i Krušlin donijeli pobjedu, a treneru Zdovcu spasili posao**

Budimo iskreni, pobjediti Budućnost za sve nas je bilo iznimno bitno, kazao je s velikim olakšanjem Cedevitin trener Jure Zdovec

Dražen Bradjčić  
dr.zen@vecernjilist.hr  
ZAGREB

Sa 76:71 protiv Budućnosti, košarkaš Cedeвите u sultobu su svom treneru Juri Zdovcu spasili radno mjesto. Jer, nakon niza poraza dvoboj s Budućnosti bio je „kvalifikacijski“ za alovenskog trenera, no izvukli su ga, koševima u završnici, ponajprije kapetan Roko Ukić (9 koševa, 6 asistencija) i šuter Filip Krušlin (19 koševa), ali i mladhini Džanan Musa (15 koševa).

Samo četiri minute prije kraja utakmice stigli iz Podgorice imali su dobrih situacija (64:69), no tada su cedevitraši zaigrali vrlo angažirano u obrani, Ukić je pogodno bacanja i hvatili, a sve je mrcion i bacanjem zaključio Krušlin koji je kazao:

– Premda smo dobili izravno konkurenta za plasman, ova pobjeda za nas ima veće psihološko



Filip Krušlin u derbiju 19. kola ABA lige zabio je 19 koševa Budućnosti

značenje. Najvažnije je da smo pobjedili i sada mi je besmisleno pričati o tome kako je šteta što nismo pobjedili sa sedam razlike radi međusobnog omjera koševa. Ovom pobjedom, cedevitraši su pomogli Zvezdi koja će ostati sama na prvom mjestu, a Zagrepčani su za svog polufinalnog suparnika u doigravanju izabrali upravo Podgoričane. A s njima će se sresti već u srijedu u jednoj posve nevažnoj utakmici, u posljednjem kolu Eurokupa: – Nas ta utakmica ne zanima. Mi smo prošli dalje, Cedeвите ne može dalje pa ćemo igrati s mladim snagama. No, moramo biti pažljivi do kraja ABA lige, tko zna gdje se i što se još u posljednja tri kola može dogoditi – naglasio je trener Budućnosti Aleksandar Džikić

Poredak: 1. Crvena zvezda 15-3, 2. Budućnost 15-4, 3. Cedeвите 14-5, 4. Momar 11-7, 5. FMP 9-9, 6. Partizan 9-9, 7. Zadar 8-10...11. Cibona 6-12, 12. MZT 3-16.



-78

## OBAVIJEST o održavanju javne rasprave o Prijedlogu Izmjena i dopuna UPU "Vučedol"

Detalji Objavljeno Petak, 02 Veljača 2018 09:41



Tweet



I. Javna rasprava o Prijedlogu Izmjena i dopuna Urbanističkog plana uređenja „Vučedol“ započet će 14. veljače 2018. godine i završit će 28. veljače 2018. godine.

II. Javni uvid u Prijedlog Izmjena i dopuna Urbanističkog plana uređenja „Vučedol“ biti će za vrijeme trajanja javne rasprave u Upravnom odjelu za prostorno uređenje, provedbu dokumenata prostornog uređenja i gradnje i upravljanje gradskom imovinom Grada Vukovara (1. kat-soba 13.) u Vukovaru, Dr. Franje Tuđmana 1, svakim radnim danom od 8.00 do 14.00 sati, te na mrežnim stranicama Grada Vukovara [www.vukovar.hr](http://www.vukovar.hr)

III. Javno izlaganje o Prijedlogu Izmjena i dopuna Urbanističkog plana uređenja „Vučedol“ održat će se u petak 16. veljače 2018. godine s početkom u 12:00 sati u Gradskoj vijećnici Grada Vukovara (3. kat) u Vukovaru, Dr. Franje Tuđmana 1.

IV. Sudionici sudjeluju u javnoj raspravi na način da:

- imaju pravo pristupa na javni uvid u Prijedlog Izmjena i dopuna Urbanističkog plana uređenja „Vučedol“;
- postavljaju pitanja tijekom javnog izlaganja o predloženim rješenjima, na koja usmeno odgovaraju osobe koje vode javno izlaganje;
- daju prijedloge i primjedbe u zapisnik za vrijeme javnog izlaganja;
- dostavljaju pisane prijedloge i primjedbe za vrijeme trajanja javne rasprave na adresu: Vukovar, Dr. Franje Tuđmana 1;
- krajnji rok za zaprimanje pisanih prijedloga i primjedbi je 28. veljače 2018. godine do 15:00 sati.

V. Prijedlozi i primjedbe koji nisu dostavljeni u roku ili nisu čitljivo napisani, neće se uzeti u obzir u pripremi izvješća o javnoj raspravi.

Pročelnica

mr.sc. Ivana Arambašić, dipl. iur.

1\_KORISTENJE\_I\_NAMJENA\_PROSTORA\_ID2017.pdf

2\_1\_PROMET\_ID2017.pdf

2\_2\_ELEKTRONICKE\_KOMUNIKACIJE\_ID2017.pdf

2\_3\_ELEKTROENERGETIKA\_PLINOOPSKRBA\_ID2017.pdf

2\_4\_VODOOPSKRBA\_I\_ODVODNJA\_ID2017.pdf

3\_1\_UVJETI\_KORISTENJA\_ID2017.pdf

3\_2\_OBLICI\_KORISTENJA\_PROSTORA\_ID2017.pdf

4\_NACIN\_GRADNJE\_ID2017.pdf

NASLOVNICE\_P.pdf

TEKST\_P.pdf





**Sandra Sučić**

---

**Pošiljatelj:** Web <Web@mgipu.hr>  
**Poslano:** 1. veljače 2018. 15:28  
**Primatelj:** Sandra Sučić  
**Predmet:** RE: Grad Vukovar objava Javne rasprave

-77

Poštovana,

Informacija o javnoj raspravi o prijedlogu Izmjena i dopuna Urbanističkog plana uređenja 'Vučedol', Grad Vukovar je objavljena na web stranici Ministarstva graditeljstva i prostornoga uređenja. Poveznica:  
<http://www.mgipu.hr/default.aspx?id=17503>

Lijepi pozdrav,  
Valentina Vinček

---

Ministarstvo graditeljstva i prostornoga uređenja  
Samostalna služba za odnose s javnošću i informiranje  
**Valentina Vinček**, voditeljica službe  
Ulica Republike Austrije 20, 10 000 Zagreb  
Tel: 01 3782 404 Lok: 8404  
Mob: 099 268 51 57 VPN:378  
E-mail: [valentina.vincek@mgipu.hr](mailto:valentina.vincek@mgipu.hr)  
Web: [www.mgipu.hr](http://www.mgipu.hr)

---

**From:** Sandra Sučić [<mailto:sandra.sucic@vukovar.hr>]  
**Sent:** Thursday, February 1, 2018 10:01 AM  
**To:** Web <[Web@mgipu.hr](mailto:Web@mgipu.hr)>  
**Subject:** Grad Vukovar objava Javne rasprave

Poštovani!

Molimo Vas da na Vašoj stranici objavite Javnu raspravu o Prijedlogu Izmjena i dopuna Urbanističkog plana uređenja „Vučedol“.  
U prilogu ovog E-maila šaljem tekst Javne rasprave.

Hvala i lijepi pozdrav,

Sandra Sučić, dipl.ing.arh.  
Viši stručni suradnik za obavljanje stručnih poslova prostornog uređenja  
E-mail: [sandra.sucic@vukovar.hr](mailto:sandra.sucic@vukovar.hr)  
Tel: 032/456-595

GRAD VUKOVAR



Upravni odjel za prostorno uređenje, provedbu  
dokumenata prostornog uređenja i gradnje  
i upravljanje gradskom imovinom

Dr. Franje Tuđmana 1  
32 000 Vukovar

## Informacije o javnim raspravama

Temeljem odredbi Zakona o prostornom uređenju („Narodne novine“, broj 152/13, 65/17.), nositelji izrade prostornih planova dužni su objaviti informaciju o javnoj raspravi o prijedlogu prostornog plana i na mrežnim stranicama Ministarstva građiteljstva i prostornoga uređenja.

Obavijest o javnoj raspravi mora sadržavati: mjesto, datum početka i trajanje javnog uvida u prijedlog prostornog plana, mjesto i datum jednog ili više javnih izlaganja, poziv zainteresiranim osobama za sudjelovanje u javnoj raspravi te rok u kojem se nositelji izrade dostavljaju pisana mišljenja, prijedlozi i primjedbe na prijedlog prostornog plana. Dostavlja se najmanje osam dana prije početka javne rasprave na adresu elektroničke pošte: [asb@mgpu.hr](mailto:asb@mgpu.hr).

### Informacije o javnim raspravama:

- ▶ 01.02.2018. - Informacija o javnoj raspravi o prijedlogu V. Izmjena i dopuna Prostornog plana uređenja Općine Tisno
- ▶ 01.02.2018. - Informacija o javnoj raspravi o prijedlogu Izmjena i dopuna Urbanističkog plana uređenja 'Vukodol', Grad Vukovar
- ▶ 01.02.2018. - Informacija o javnoj raspravi o prijedlogu II. Izmjena i dopuna Prostornog plana uređenja Općine Durđevac
- ▶ 01.02.2018. - Informacija o javnoj raspravi o prijedlogu Izmjena i dopuna Prostornog plana uređenja Općine Čaglin
- ▶ 31.01.2018. - Informacija o javnoj raspravi o prijedlogu Izmjena i dopuna IV. (cijaniti) Urbanističkog plana uređenja gospodarske zone Prodi, Grad Šibenik
- ▶ 30.01.2018. - Informacija o javnoj raspravi o prijedlogu Izmjena i dopuna Prostornog plana uređenja Općine Slivno vezano uz privaz plovidla
- ▶ 29.01.2018. - Informacija o javnoj raspravi o prijedlogu III. Izmjena i dopuna Urbanističkog plana uređenja naselja Duba, Općina Slivno
- ▶ 26.01.2018. - Informacija o javnoj raspravi o prijedlogu Izmjena i dopuna Prostornog plana uređenja Općine Bedenica
- ▶ 26.01.2018. - Informacija o javnoj raspravi o prijedlogu Izmjena i dopuna Urbanističkog plana uređenja 'Grabovac' - cestovno selo, Općina Rakovica
- ▶ 23.01.2018. - Informacija o javnoj raspravi o prijedlogu Izmjena i dopuna Prostornog plana uređenja Grada Nina
- ▶ 22.01.2018. - Informacija o javnoj raspravi o prijedlogu Izmjena i dopuna Prostornog plana uređenja Općine Blato
- ▶ 19.01.2018. - Informacija o javnoj raspravi o prijedlogu Izmjena i dopuna Prostornog plana uređenja novog gradskog groblja u Glini
- ▶ 19.01.2018. - Informacija o javnoj raspravi o prijedlogu III. Izmjena i dopuna Prostornog plana uređenja stambene zone Bioci - Sv. Mara, Grad Šibenik
- ▶ 19.01.2018. - Informacija o javnoj raspravi o prijedlogu V. Izmjena i dopuna Prostornog plana uređenja Općine Svetvinčent
- ▶ 17.01.2018. - Informacija o javnoj raspravi o prijedlogu Izmjena i dopuna Prostornog plana uređenja Općine Gradsko Sinja
- ▶ 17.01.2018. - Informacija o javnoj raspravi o prijedlogu II. Izmjena i dopuna Prostornog plana uređenja Općine Nove Kapela
- ▶ 16.01.2018. - Informacija o javnoj raspravi o prijedlogu IV. Izmjena i dopuna Prostornog plana uređenja 'GZ Lokve', Grad Korčula
- ▶ 16.01.2018. - Informacija o javnoj raspravi o prijedlogu III. Izmjena i dopuna Prostornog plana uređenja Općine Sveti Martin na Muri
- ▶ 16.01.2018. - Informacija o javnoj raspravi o prijedlogu II. Izmjena i dopuna Prostornog plana uređenja Općine Toplica Sveti Martin
- ▶ 16.01.2018. - Informacija o javnoj raspravi o prijedlogu Urbanističkog plana uređenja Općine Popovac
- ▶ 15.01.2018. - Informacija o javnoj raspravi o prijedlogu Urbanističkog plana uređenja građevinskog područja naselja Kovri, Općina Britanija
- ▶ 15.01.2018. - Informacija o javnoj raspravi o prijedlogu Izmjena i dopuna Detaljnog plana uređenja zone Komercijalni turizam - HC Lav, Podstrana
- ▶ 15.01.2018. - Informacija o javnoj raspravi o prijedlogu Izmjena i dopuna Prostornog plana uređenja Grada Vodiča
- ▶ 15.01.2018. - Informacija o javnoj raspravi o prijedlogu Izmjena i dopuna Prostornog plana uređenja Općine Starigrad

**POSEBNE OBAVIJESTI O JAVNOJ RASPRAVI O PRIJEDLOGU IZMJENA I DOPUNA URBANISTIČKOG PLANA UREĐENJA „Vučedol“ I POPIS SUDIONIKA U JAVNOJ RASPRAVI KOJI SU POZVANI POSEBNOM OBAVIJESTI**



**REPUBLIKA HRVATSKA**  
VUKOVARSKO-SRIJEMSKA ŽUPANIJA



**GRAD VUKOVAR**

Upravni odjel za prostorno uređenje, provedbu dokumenata prostornog uređenja i gradnje i upravljanje gradskom imovinom

KLASA: 350-02/16-01/9

URBROJ: 2196/01-2-18-79

Vukovar, 02. veljače 2018. godine

**SVIMA PREMA POPISU**

**PREDMET: IZMJENA I DOPUNA URBANISTIČKOG PLANA UREĐENJA „VUČEDOL“  
- posebna obavijest o javnoj raspravi**

Temeljem članka 97. i članka 59. stavak 1. Zakona o prostornom uređenju (NN br. 153/13 i 65/17) obavještavamo Vas da je Upravni odjel za prostorno uređenje, provedbu dokumenata prostornog uređenja i gradnje i upravljanje gradskom imovinom Grada Vukovara, objavio javnu raspravu o Prijedlogu Izmjena i dopuna UPU „Vučedol“.

**Javna rasprava o Prijedlogu Izmjena i dopuna Urbanističkog plana uređenja „Vučedol“ započet će 14. veljače 2018. godine i završit će 28. veljače 2018. godine.**

**Javni uvid u Prijedlog Izmjena i dopuna Urbanističkog plana uređenja „Vučedol“** biti će za vrijeme trajanja javne rasprave u Upravnom odjelu za prostorno uređenje, provedbu dokumenata prostornog uređenja i gradnje i upravljanje gradskom imovinom Grada Vukovara (1. kat-soba 13.) u Vukovaru, Dr. Franje Tuđmana 1, svakim radnim danom od 8.00 do 14.00 sati, te na mrežnim stranicama Grada Vukovara [www.vukovar.hr](http://www.vukovar.hr).

**Javno izlaganje o Prijedlogu Izmjena i dopuna Urbanističkog plana uređenja „Vučedol“** održat će se u **petak 16. veljače 2018. godine s početkom u 12:00 sati** u Gradskoj vijećnici Grada Vukovara (3. kat) u Vukovaru, Dr. Franje Tuđmana 1.

Ovim putem Vas pozivamo na sudjelovanje u javnoj raspravi na način da dostavite svoje očitovanje, mišljenje, prijedlog ili primjedbu na prijedlog plana.

S poštovanjem

Pročelnica  
mr.sc. Ivana Arambašić dipl. iur.

- Prilog: 1. Popis javnopravnih tijela pozvanih na sudjelovanje u javnoj raspravi  
2. Tekst objave javne rasprave  
3. Prijedlog plana na CD-u

## POPIS JAVNOPRAVNIH TIJELA

1. MINISTARSTVO KULTURE, Uprava za zaštitu kulturne baštine, Konzervatorski odjel u Vukovaru, Vukovar, Županijska 5;
2. DRŽAVNA UPRAVA ZA ZAŠTITU I SPAŠAVANJE, Područni ured Vukovar, Vukovar, Lavoslava Ružičke 1;
3. HRVATSKE CESTE, Ispostava Osijek, Osijek, Vukovarska 122;
4. LUČKA UPRAVA VUKOVAR, Vukovar, Parobrodarska 5;
5. HAKOM, Hrvatska regulatorna agencija za mrežne djelatnosti, Zagreb, Ulica Roberta Frangeša Mihanovića 9;
6. MINISTARSTVO UNUTARNJIH POSLOVA, PU Vukovarsko-srijemska, Odjel upravnih, inspekcijskih i poslova zaštite i spašavanja, Vinkovci, Glagoljaška 27;
7. MINISTARSTVO UNUTARNJIH POSLOVA, PU Vukovarsko-srijemska, Policijska postaja Vukovar, Vukovar, Stjepana Radića 66;
8. HRVATSKE VODE ZAGREB, VGO za područje sliva Dunav, Zagreb, Ulica grada Vukovara 220;
9. HRVATSKE VODE, Vodnogospodarski odjel za vodno područje sliva Dunav, Osijek, Splavarska 2a;
10. HEP – Operator distribucijskog sustava d.o.o., Služba za razvoj i investicije, Vinkovci, Kralja Zvonimira 96;
11. „VODOVOD GRADA VUKOVARA“ d.o.o. Vukovar, Jana Bate 4;
12. „TEHNOSTAN“ d.o.o. Vukovar, Dr. F. Tuđmana 23;
13. „PRVO PLINARSKO DRUŠTVO“ d.o.o. Vukovar, Vukovar, K. A. Stepinca 27;
14. „AGENCIJA ZA VODNE PUTOVE“ Vukovar, Parobrodarska 5;
15. MINISTARSTVO POLJOPRIVREDE, Zagreb, Ulica grada Vukovara 78;
16. MINISTARSTVO ZAŠTITE OKOLIŠA I PRIRODE, Zagreb, Radnička cesta 80;
17. Grad Vukovar, Upravni odjel za komunalno gospodarstvo, graditeljstvo i zaštitu okoliša;

**POPIS JAVNOPRAVNIH TIJELA KOJA SU SE OČITOVALA U JAVNOJ RASPRAVI I PRESLIKE  
PRISTIGLIH OČITOVANJA**

1. VODOVOD GRADA VUKOVARA d.o.o.
2. VUKOVARSKO SRIJEMSKA ŽUPANIJA, GRAD VUKOVAR, Upravni odjel za kulturu i turizam
3. VUKOVARSKO SRIJEMSKA ŽUPANIJA, GRAD VUKOVAR, Upravni odjel za komunalno gospodarstvo, graditeljstvo i zaštitu okoliša
4. HEP - Operator distribucijskog sustava d.o.o., ELEKTRA VINKOVCI
5. PRVO PLINARSKO DRUŠTVO - distribucija plina d.o.o.
6. LUČKA UPRAVA VUKOVAR
  
7. HRVATSKE CESTE - suglasnost na Plan
8. DRŽAVNA UPRAVA ZA ZAŠTITU I SPAŠAVANJE – suglasnost na Plan
9. MINISTARSTVO KULTURE, Uprava za zaštitu kulturne baštine, Konzervatorski odjel u Vukovaru – suglasnost na Plan



# Vodovod grada Vukovara d.o.o.

za vodoopskrbu i odvodnju

32010 VUKOVAR, Jana Bate 4  
MB: 3007693  
OIB 95863787953  
E-mail: vodovod-grada-vukovara@vu.t-com.hr

Tel.: 032 424-727  
Fax: 032 424-724

Ur.broj: 10- 699 /18  
U Vukovaru, 27.02.2018.

GRAD VUKOVAR

PRIMLJENO: 28.2.2018./2018/51

REPUBLIKA HRVATSKA  
VUKOVARSKO-SRIJEMSKA ŽUPANIJA  
GRAD VUKOVAR

Upravni odjel za prostorno uređenje,  
provedbu dokumenata prostornog uređenja i  
gradnje i upravljanje gradskom imovinom  
n/p Pročelnice, gđa. Ivana Arambašić, dipl.iur.

**PREDMET: IZMJENA I DOPUNA URBANISTIČKOG PLANA UREĐENJA „VUČEDOL“**  
- Primjedba, dostavlja se

Poštovani,

Sukladno Vašoj posebnoj obavijesti o javnoj raspravi: Klasa: 350-02/16-01/9, Urbroj: 2196/01-2-18-79, od 02. veljače 2018. god. u svrhu dostave očitovanja, mišljenja, prijedloga i primjedbi u svezi izmjene i dopune UPU „Vučedol“ dostavljamo Vam slijedeću primjedbu.

Obzirom da se Stavak (9) UPU „Vučedol“ odnosi na oborinske vode te glasi: „Za potrebe oborinskih voda treba urediti postojećih odvodni otvoreni jarak i u njega upuštati sve oborinske vode s područja Plana“, dok je u prijedlogu Izmjene i dopune UPU „Vučedol“ predviđena izmjena Stavka (9) koji se odnosi isključivo na sanitarnu odvodnju te glasi: „Sanitarnu odvodnju do izgradnje javnog sustava odvodnje rješavati vodonepropusnim sabirnim jamama.“

Slijedom navedenoga smatramo kako nije izvršena odgovarajuća zamjena Stavaka.

S poštovanjem,

Odjel odvodnja:  
Igor Tomić, ing.građ.

*Igor Tomić*

Direktor:  
Dario Tišov, struč.spec.ing.sec.



Vodovod grada Vukovara  
d.o.o.  
32010 Vukovar  
Jana Bate 4

3

Dostaviti:

1. Naslovu
2. Pismohrana



REPUBLIKA HRVATSKA  
VUKOVARSKO-SRIJEMSKA ŽUPANIJA

GRAD VUKOVAR

PRIMLIJENO: 28.2.2018/2020 sm



GRAD VUKOVAR

KLASA: 612-01/14-01/3  
URBROJ: 2196/01-8-18-47  
U Vukovaru, 28. veljače 2017.

**UO za prostorno uređenje, provedbu  
dokumenata prostornog uređenja i  
gradnje i upravljanje gradskom  
imovinom**

**PREDMET: Primjedba na Javno izlaganje o Prijedlogu Izmjena i dopuna UPU „Vučedol“**

Poštovani,

Nastavno na Javno izlaganje o Prijedlogu Izmjena i dopuna UPU „Vučedol“, održano 16. veljače 2018. godine u nastavku dostavljam slijedeću primjedbu.

Sukladno Idejnom projektu koji je usvojen na sastanku Odbora za praćenje pripreme i provedbe projekta Arheološkog parka Vučedol, održanom 3. ožujka 2017. godine u Ministarstvu kulture, u obuhvatu plana Arheološkog parka nalazi se i tzv. Orlov otok te je na njemu predviđena izgradnja sojenica.

Stoga ovim putem predlažem da se u Izmjenama i dopunama UPU „Vučedol“ dozvoli gradnja sojenica na Orlovom otoku, i to na zapadnom dijelu otoka koji je u obuhvatu projekta.

S poštovanjem,



Pročelnica

Marija Sekulić, prof.



REPUBLIKA HRVATSKA  
VUKOVARSKO-SRIJEMSKA ŽUPANIJA



GRAD VUKOVAR

Upravni odjel za komunalno gospodarstvo,  
graditeljstvo i zaštitu okoliša

Klasa: 363-01/18-01/1

Ur. broj: 2196/01-7-18-7(NG)

Vukovar, 26. veljače 2018. god.

ZACIJEK  
CANDER  
4

Upravni odjel za prostorno uređenje,  
provedbu dokumenata prostornog  
uređenja i gradnje i upravljanje  
gradskom imovinom  
— o v d j e —

*Predmet: Primjedbe s javnog izlaganja na prijedlog izmjena i dopuna UPU-a „Vučedol“*

Poštovani,

uvidom u prijedlog izmjena i dopuna UPU-a „Vučedol“, uočeno je da je odvodnja riješena prema uvjetima Ministarstva zaštite okoliša i energetike Klasa: 612-07/17-57/113; Urbroj: 517-07-2-2-17-2 od 03. svibnja 2017. razdjelnim sustavom uz odvođenje sanitarne odvodnje na UPOV na Petri Skeli. Kako bi se sustav oborinske odvodnje doveo u funkcionalno stanje nužno je postojeći cjevovod na dionici od državne ceste D2 do ispusta u Dunav u cijelosti rekonstruirati (obnoviti) obzirom da je dotrajao i nije vodonepropustan. Pri projektiranju rekonstrukcije cjevovoda mora se prije ispusta predvidjeti uređaj za odvajanje masnoća.

Srdačan pozdrav,  
NG

Pročelnik:

Dražen Čulig, dipl. ing. prometa



Dostaviti:

1. UO za prostorno uređenje,  
provedbu dokumenata prostornog uređenja  
i gradnje i upravljanje gradskom imovinom
2. Pismohran





**REPUBLIKA HRVATSKA  
MINISTARSTVO ZAŠTITE OKOLIŠA  
I ENERGETIKE**

10000 Zagreb, Radnička cesta 80,  
tel: +385 1/3717 111, fax: +385 1/4866 100

**KLASA: 612-07/17-57/113  
URBROJ: 517-07-2-2-17-2  
Zagreb, 03. svibanj 2017.**

GRAD VUKOVAR

PRIMLJENO: 11.05.2017/1613 M

-23

**VUKOVARSKO-SRIJEMSKA ŽUPANIJA  
GRAD VUKOVAR**

**Upravni odjel za prostorno  
uređenje, provedbu dokumenata  
prostornog uređenja i gradnje i  
upravljanje gradskom imovinom  
Dr. Franje Tuđmana 1, p.p. 85  
32 000 Vukovar**

**PREDMET: Izmjena i dopuna Urbanističkog plana uređenja „Vučedol“  
- zahtjevi, dostavljaju se**

Ministarstvo zaštite okoliša i energetike zaprimilo je vaš poziv za dostavu zahtjeva (podataka, planskih smjernica i propisanih dokumenata) iz područja zaštite prirode u postupku donošenja Izmjena i dopuna Urbanističkog plana uređenja „Vučedol“, sukladno članku 90. Zakona o prostornom uređenju (Narodne novine, br. 153/13).

Na području predmetnog plana nalazi se područje zaštićeno temeljem Zakona o zaštiti prirode (Narodne novine, broj 80/2013) i to manji dio posebnog rezervata Vukovarske dunavske ade.

Sukladno Uredbi o ekološkoj mreži (Narodne novine, broj 124/2013, 105/2015) na području UPU-a „Vučedol“ nalazi se područje ekološke mreže i to područje očuvanja značajna za vrste i stanišne tipove (POVS) Dunav - Vukovar HR2000372 te graniči sa područjem ekološke mreže Mala Dubrava - Vučedol HR2001088.

Podaci o zaštićenim područjima, ekološkoj mreži i staništima dostupni su na web portalu Informacijskog sustava zaštite prirode (<http://www.biportal.hr/>), gdje je javnosti omogućen pristup ažurnim i verificiranim prostornim podacima, odnosno interaktivna web karta na kojoj se mogu pregledavati, analizirati i pretraživati sve prostorne podloge ISZP-a (staništa, vrste, zaštićena područja, ekološka mreža i dr.).

Za zahvate planirane ovim predmetnim planom koji mogu imati značajan negativan utjecaj na ciljeve očuvanja i cjelovitost područja ekološke mreže, sukladno članku 24. st. 2. Zakona o zaštiti prirode (Narodne novine, broj 80/2013) i Pravilniku o ocjeni prihvatljivosti za ekološku mrežu (Narodne novine, broj 164/2014), provodi se ocjena prihvatljivosti za ekološku mrežu.

Nakon uvida u dostavljenu Odluku o izradi i donošenju Urbanističkog plana uređenja „Vučedol“, temeljem članka 21. Zakona o zaštiti prirode, **Ministarstvo zaštite okoliša i energetike utvrđuje sljedeće uvjete zaštite prirode:**

- u posebnom rezervatu ne dopustiti zahvate i djelatnosti koje mogu narušiti svojstva zbog kojih je proglašen rezervatom;
- uređenje postojećih i širenje građevinskih područja te prenamjenu zemljišta kao i uvođenje novih turističkih sadržaja planirati na način da se očuvaju postojeće krajobrazne vrijednosti te ne uzrokuje gubitak rijetkih i ugroženih stanišnih tipova, te gubitak staništa strogo zaštićenih biljnih i životinjskih svojti;
- uređenje planirati na način da se ne naruše obilježja krajobraza, a posebice je potrebno voditi računa o oblikovanju (koristiti materijale i boje prilagođene prirodnim obilježjima okolnog prostora i tradicionalnoj arhitekturi), visini i prostornoj raspodjeli građevina;
- prilikom ozelenjivanja područja zahvata koristiti autohtone biljne vrste, a postojeće elemente autohtone flore sačuvati u najvećoj mogućoj mjeri te integrirati u krajobrazno uređenje;
- pri odabiru trase prometnih koridora voditi računa o prisutnosti ugroženih i rijetkih staništa i zaštićenih i/ili ugroženih vrsta flore i faune;
- gospodarenje šumama provoditi sukladno načelima certifikacije šuma;
- postojeće šume zaštititi od prenamjene i krčenja;
- u gospodarenju šumama izbjegavati uporabu kemijskih sredstava za zaštitu bilja i bioloških kontrolnih sredstava;
- očuvati područja prekrivena autohtonom vegetacijom, postojeće šumske površine, šumske čistine i šumske rubove;
- osigurati povoljnu količinu vode u vodenim staništima koja je nužna za opstanak staništa i njihovih značajnih bioloških vrsta i očuvati povezanost vodnog toka;
- otpadne vode (sanitarne i oborinske vode sa prometnih i manipulativnih površina) zbrinuti vodonepropusnim razdjelnim sustavom odvodnje s potrebnim pročišćavanjem;
- očuvati vodena i močvarna staništa u što prirodnijem stanju, štititi područja prirodnih vodotoka kao ekološki vrijedna područja te spriječiti njihovo onečišćenje, a prema potrebi izvršiti revitalizaciju;
- nisu dopušteni građevinski radovi u koritu rijeke Dunav;
- izbjegavati regulaciju vodotoka, utvrđivanje obala, kanaliziranje i promjene vodnog režima.



Dostavlja se:

1. Naslovu
2. U spis predmeta, ovdje

tlocrti TS



**Naslov:** tlocrti TS

**Šalje:** Tibor Acs <Tibor.Acs@hep.hr>

**Datum:** 21.2.2018. 8:48

**Prima:** "zaklina.pul@vukovar.hr" <zaklina.pul@vukovar.hr>

Dobar dan.

Vezano za naš razgovor na javnom izlaganju o Prijedlogu Izmjena i dopuna Urbanističkog plana uređenja Vučedol

dajem ovu informaciju:

za najveći broj tipova trafostanica 10(20)/0.4 kV (a ima ih 5-6 tipova),

potrebno je rezervirati prostor/tlocrt površine 5m x 7m, i

pristup s javne površine (i zbog potreba izgradnje i zbog potreba održavanja (redovnog, i interventnog)).

U pravilu, potrebno je od strane investitora za takvu česticu učiniti parcelaciju i prenijeti je bez naknade u osnovna sredstva HEP-a.

Pozdrav.

**Tibor Acs**

**Voditelj Službe**



**ELEKTRA VINKOVCI**

32100 VINKOVCI, KRALJA ZVONIMIRA 96

**Služba za realizaciju investicijskih projekata i pristup mreži**

Tel: 032/216123, INT: 256123

Mob: 098/348018, VPN: 5159



Prvo plinarsko društvo - distribucija plina d.o.o.  
Kardinala Alojzija Stepinca 27, Vukovar 32000, Croatia  
T: +385 (32) 450 970 | F: +385 (32) 450 971  
E: info@ppd.hr | W: www.ppd.hr



PRIMLJENO: 20.2.2018/2419 PV

**GRAD VUKOVAR**

Upravni odjel za prostorno uređenje, provedbu dokumenata  
prostornog uređenja i gradnje i upravljanje gradskom imovinom

**Dr. Franje Tuđmana 1**

**Vukovar**

Ur.broj: 196/2018  
Vukovar, 20.02.2018.

**Predmet:      Izmjena i dopuna Urbanističkog plana uređenja "Vučedol"**  
- dostavlja se

Na Vaš zahtjev, klasa: 350-02/16-01/9; ur.br: 2196/01-2-18-79, od 02. veljače 2018. dostavljamo Vam primjedbu, vezano za plinoopskrbu, u navedenom planu.

Uvidom u dokumentaciju na Javnoj raspravi održanoj 16. veljače 2018. u 12 h, u izrađenoj dokumentaciji nedostaje srednjetačna plinska mreža profila d63mm u duljini 1732,5 m na području Vučedola i istu je potrebno ucrtati u plan (prilog CD).

Sva ostala plinska mreža koja je planom predviđena kao planirana je u redu.

Potrebne, dodatne informacije možete dobiti na telefon:

032/ 450-970, Nebojša Pavlović mag.ing.grad.

Prilog: CD-plinska mreža Vučedol

S poštovanjem,

PPD-distribucija plina d.o.o. Vukovar

dostaviti:-naslovu  
-pismohrana





**LUČKA UPRAVA VUKOVAR**  
**PORT AUTHORITY VUKOVAR**  
Parobrodarska 5 ♦ 32 000 Vukovar  
Tel: (032) 450 255, 450 256  
Telefax: (032) 450 258  
e-mail: office@luv.hr  
www.port-authority-vukovar.hr

**GRAD VUKOVAR**

PRIMLJENO: 01.3.2018./2067 31

Vukovar, 26.02.2018.

RV-18-06/03/VŠ

*Grad Vukovar*  
*Upravni odjel za prostorno uređenje, provedbu*  
*dokumenata prostornog uređenja i gradnje*  
*Trg Republike Hrvatske 1*  
*32000 Vukovar*

**PREDMET:** Izmjena i dopuna Urbanističkog plana uređenja „Vučedol“ – očitovanje dostavlja se

Poštovani

Sukladno dopisu Klasa:350-02/16-01/9, Ur.broj:2196/01-2-18-79 od 02. veljače 2018. godine dostavljamo vam prijedlog na Izmjenu i dopunu urbanističkog plana uređenja „Vučedol“. Prema zaključcima s javne rasprave koja je održana 16. veljače 2018. godine predlažemo da se uz postojeće oznake pristaništa na grafičkom prikazu koje se zadržavaju, uvede još jedna identična oznaka uzvodno od postojeće dvije kako bi se u budućnosti pokrilo područje uz obalu ukoliko se ukaže potreba za smještajem dodatnih pristanišnih kapaciteta.

Ovim putem također skrećemo pozornost da će za funkcioniranje putničkog pristaništa koje se planira, a za koje je zadužena Lučka uprava Vukovar, biti potrebno osigurati pristupnu cestu (put), napajanje električnom energijom (za potrebe punjenja plovila na električni pogon, rasvjetu ) te priključak na vodoopskrbni sustav.

S poštovanjem,

Lučka uprava Vukovar  
ravnatelj  
Alen Jakumetović, mag.ing.el.



POSILJAK PLACENA KOD  
POSTE 20208 346

SMOLVAR  
2012 18-70

TRINA: Grad Lekenai

Uprava opći za Prošireno Uredenje,  
placelbu obkumenara Prošaronog  
Uredenje i gradnje

Trg Republike Hrvatske 1  
52000 Lekenai

POSILJAK PLACENA KOD  
POSTE 20208 346

RC 90 208 346 1 HR  
R  
R RC 90 208 346 1 HR

KLASA: 350-02/17-01/56  
UR.BROJ: 345-553/449-18-4 AS  
Osijek, 22.02.2018.

*JAKUNA*  
*SANDRA*  
*no*

GRAD VUKOVAR

PRIMLJENO: *27.2.2018/2095 kv*

REPUBLIKA HRVATSKA  
VUKOVARSKO-SRIJEMSKA ŽUPANIJA  
GRAD VUKOVAR  
Upravni odjel za prostorno uređenje, provedbu  
dokumenata prostornog uređenja i gradnje i  
upravljanje gradskom imovinom  
Dr.F.Tuđmana 1  
p.p. 85  
**32000 VUKOVAR**

**Predmet: Izmjena i dopuna Urbanističkog plana uređenja „Vučedo!”**  
- obavijest o javnoj raspravi

Zaprimili smo Vaš dopis klasa: 350-02/16-01/9, urbroj: 2196/01-2-18-79 od 02.02.2018. godine, kojim nas obavještavate o javnoj raspravi o Prijedlogu Izmjena i dopuna Urbanističkog plana uređenja „Vučedo!”.

Temeljem članka 94. Zakona o prostornom uređenju („Narodne novine“ broj 153/13, 65/17) i članka 82. Zakona o cestama („Narodne novine“ broj 84/11, 22/13, 54/13, 148/13, 92/14) Hrvatske ceste d.o.o. obvezne su izvršiti pregled izrađene prostorno - planske dokumentacije te dati očitovanje na predložena rješenja cestovne infrastrukture državnog značenja.

Daje se suglasnost na prijedlog Izmjena i dopuna Urbanističkog plana uređenja „Vučedo!”.  
U cilju zaštite državne ceste DC2 potrebno je poštovati zaštitni pojas državne ceste u skladu s čl. 55. Zakona o cestama („Narodne novine“ broj 84/11, 22/13, 54/13, 148/13, 92/14).

S poštovanjem,

Izradila:

Andrea Stanić, dipl.ing.građ.



v.c. Vukovoditelja Poslovne jedinice Osijek:

Goran Martinović, dipl.ing.građ.

Na znanje:

1. TI Osijek – UTP, ovdje
2. Arhiv

2

GRAD VUKOVAR  
PRIMLJENO: 19.02.18. 25/18

-85

**Gradonačelnik**

---

**Pošiljatelj:** PUZS Vukovar <puzs.vukovar@duzs.hr>  
**Poslano:** 19. veljače 2018. 9:23  
**Primatelj:** Gradonačelnik VUKOVAR  
**Predmet:** UPU"Vučedol", očitovanje, dostavlja se.-  
**Privici:** UPU- Vučedol.pdf

*Stana Peršić*

**Područni ured za zaštitu i spašavanje Vukovar**  
L. Ružičke 1, 32 000 VUKOVAR  
e-mail: [puzs.vukovar@duzs.hr](mailto:puzs.vukovar@duzs.hr)





REPUBLIKA HRVATSKA  
DRŽAVNA UPRAVA ZA ZAŠTITU I SPAŠAVANJE  
PODRUČNI URED ZA ZAŠTITU I SPAŠAVANJE  
VUKOVAR

KLASA: 350-02/17-01/03  
URBROJ: 543-19-01-18-4  
Vukovar, 19. veljače 2018. godine

Elektroničkom poštom

Grad Vukovar  
Upravni odjel za prostorno uređenje, provedbu  
dokumenata prostornog uređenja i gradnje  
i upravljanje gradskom imovinom

Predmet: Izmjena i dopuna UPU „Vučedol“  
-očitovanje, dostavlja se

Veza: vaša KLASA: 350-02/16-01/9, URBROJ: 2196/01-2-18-79  
od 02. veljače 2018. godine

U svezi Vašeg gore navedenog dopisa, obavještavamo vas da nemamo dodatnih prijedloga ili mišljena u odnosu na one koje smo dostavili u našem dopisu, KLASA: 350-02/17-01/03, URBROJ: 543-19-01-17-2 od 13. travnja 2017. godine, osim u djelu propisa. Naime, Pravilnik o metodologiji za izradu procjena ugroženosti i planova zaštite i spašavanja (NN» broj 30/14 i 67/14) te Pravilnik o uzbunjivanju stanovništva ( «NN» broj 47/06, 110/11 i 10/15) nisu više na snazi te ih treba obrisati s popisa.

Propisi na kojima temeljimo naše „Zahtjeve“:

- a) Zakon o sustavu civilne zaštite ( «NN» broj 82/15) i
- b) Pravilnik o mjerama zaštite od elementarnih nepogoda i ratnih opasnosti u prostornom planiranju i uređivanju prostora ( «NN» broj 29/83, 36/085 i 42/86 ).

S Poštovanjem,

Dostaviti:

1. Naslovu (elektroničkom poštom) i
2. Pismohrani, ovdje



PROČELNIK

Zdenko Lovrić, dipl. ing.



GRAD VUKOVAR

PRIMLJENO: 20.2.2018./2406 53

REPUBLIKA HRVATSKA  
MINISTARSTVO KULTURE

Uprava za zaštitu kulturne baštine  
Konzervatorski odjel u Vukovaru

Klasa: 612-08/17-10/0144  
Urbroj: 532-04-02-19/2-18-8  
Vukovar, 19. 02. 2018.

GRAD VUKOVAR

Upravni odjela za prostorno uređenje, provedbu  
dokumenata prostornog uređenja i  
gradnje i upravljanje gradskom imovinom  
Dr. F. Tuđmana 1, p.p. 85  
32000 Vukovar

**Predmet:** Vukovar, Izrada Izmjena i dopuna Urbanističkog plana uređenja (UPU) "Vučedol" – javna rasprava, Očitovanje - dostavlja se

Uvidom u prijedlog Izmjena i dopuna Urbanističkog plana uređenja (UPU) "Vučedol", koji nam je dostavljen uz poziv na javnu raspravu, utvrdili smo da su izmjene u predloženom prostornom planu u skladu sa mjerama zaštite kulturnih dobara, koje se ne mijenjaju, te stoga nemamo primjedbi na prijedlog plana.

Po ovlaštenju Ministrice

Pročelnica  
Zdenka Predrijevac, dipl.inž.grad



*Z. Predrijevac*

Dostaviti:

1. Naslovu
2. Pismohrana, ovdje

# ZAPISNIK S JAVNOG IZLAGANJA I POPIS PRISUTNIH

## ZAPISNIK

### S JAVNOG IZLAGANJA O PRIJEDLOGU IZMJENA I DOPUNA UPU-a „VUČEDOL“

održanog u petak, 16. veljače 2018. godine u prostorijama Gradske vijećnice, u Vukovaru, ulica dr. Franje Tuđmana br. 1, s početkom u 12:00 sati.

**Pročelnica Ivana Arambašić** ispred Grada Vukovara pozdravlja sve nazočne i otvara javno izlaganje te predstavlja gđu Dariju Benju, dipl.ing.arh., odgovornu voditeljicu ispred stručnog izrađivača Zavoda za urbanizam i izgradnju d.d. Osijek, Osijek, Šetalište kardinala Franje Šepera 12, kojoj prepušta riječ.

**Gđa Darija Benja**, dipl.ing.arh. ispred Zavoda za urbanizam i izgradnju d.d. Osijek pozdravlja sve nazočne te kreće sa izlaganjem Prijedloga izmjena i dopuna Urbanističkog plana uređenja „Vučedol“ i ukratko objašnjava sadržaj izmjena i dopuna UPU-a „Vučedol“.

U svom izlaganju gđa. Darija Benja navodi da je plan izmijenjen u većem dijelu odredbi za provođenje te da se mijenjaju svi kartografski prikazi prvenstveno zbog prilagođavanja novoj podlozi koja im je dostavljena u HTRS sustavu. Što se tiče izmjena u sadržajnom smislu navodi da ih ima **ukupno šest:**

- **prva izmjena** odnosi se na parcelu Arheološkog parka. U važećem planu na dijelu koji je u obuhvatu idejnog rješenja Arheološkog parka bile su tri namjene: turizam, zelena površina i namjena arheološki park koja je bila presječena prometnicom zamišljenom kao pješačka, ali na zasebnoj čestici. Ovim izmjenama je namjera to sve objediniti da bi se na što lakši način mogla izdati lokacijska dozvola te da bi se mogla provesti parcelacija tog zahvata. Cjelokupna namjena tog prostora je promijenjena u namjenu D6 - kultura sa javnim sadržajima tako da je i restoran koji je bio u namjeni turizam pripojen namjeni kultura sa javnim sadržajima (D6). Također postojeća trafostanica koja se nalazi neposredno uz muzej premještena je zbog vizure na sam rub čestice, a parkiralište kao i prometnica koja povezuje parkiralište sa ostatkom područja su prilagođeni postojećem projektu,
- **druga izmjena** odnosi se na dio na kojem se nalaze bungalovi koji je, sukladno dogovoru sa izrađivačem idejnog rješenja Arheološkog parka i Gradom Vukovarom, obuhvaćen kao zajednička cjelina kod rješavanja Arheološkog parka tako da je i u području bungalova nešto malo izmijenjeno u smislu da je ostavljena postojeća parcela, a povećala se zelena površina; ograničena je visina izgrađenosti na samo prizemlje te su smanjeni koeficijent izgrađenosti i koeficijent iskorištenosti kako bi se sve bolje uklopilo u okoliš,
- **treća izmjena** odnosi se na prijelaz između kopna i Orlovog otoka – u važećem planu je bio predviđen most, a sada je predviđen skelski prijelaz,
- **četvrta izmjena** odnosi se na pontonsko kupalište koje je bilo predviđeno važećim planom, a sada je prema projektu Lučke uprave Vukovar predviđeno pristanište,
- **peta izmjena** obuhvaća uctavanje planirane obaloutvrde uz Dunav sa svom pratećom komunalnom infrastrukturom prema projektu Hrvatskih voda,

- **šesta izmjena** se odnosi na česticu koja je dosad bila u zoni hobi vrtova, a sada je u stambenoj zoni.

Što se tiče izmjena **Odredbi za provođenje** gđa. Darija Benja navodi obvezu usklađenja sa važećim Zakonom o gradnji i sa važećim Zakonom o prostornom uređenju te je stoga bilo potrebno pojmovnik plana prilagoditi novim pojmovima sukladno navedenim zakonima.

Djelomično su izmijenjeni uvjeti i način gradnje za turističku namjenu. Propisan je novi način gradnje za namjenu kultura. Djelomično su izmijenjene odredbe koje su vezane za prometni sustav zbog usklađenja sa stvarnim stanjem, te je pojednostavljena karta prometa u smislu da nisu ucrтана sva parkirališta pojedinačno tako da provedba bude jednostavnija.

Isto tako izmijenjene su odredbe koje se odnose na riječni promet, a sve u skladu sa zahtjevima Hrvatskih voda i Lučke uprave.

Izmijenjene su odredbe koje se odnose na elektroničku komunikacijsku infrastrukturu odnosno odredbe koje se odnose na postavljanje antenskih stupova tako da je ograničeno postavljanje antenskih stupova u dijelu koji se nalazi u zoni arheologije i zoni samog Arheološkog parka. Propisano je da je za postavljanje antenskih stupova izvan obuhvata Arheološkog parka potrebno ishoditi suglasnost Konzervatorskog odjela u Vukovaru i Grada Vukovara zbog mogućeg narušavanja vizura Arheološkog parka.

Što se tiče karte vodoopskrbe i odvodnje kao i odredbi koje se tiču vodoopskrbe i odvodnje u važećem planu postojale su tri opcije odvodnje unutar plana, a sada je prema uvjetima od Vodovoda grada Vukovara i prema posebnim uvjetima koje su Hrvatske vode izdale za idejno rješenje Arheološkog parka usvojeno rješenje da se odvodnja sanitarnih voda rješava preko uređaja za pročišćavanje na lokaciji Petri skela na način da se vodi na gornju cestu D2 i dalje u pročišćavanje tako da nema više ispusta u Dunav. Dozvoljeno je da se idejno rješenje napravi na način da se dozvoli odvodnja preko sabirnih jama sve dok se ne izgradi infrastruktura za odvodnju sanitarnih voda preko uređaja za pročišćavanje na lokaciji Petri skela.

Korigirane su još i odredbe koje su vezane za priobalno šetalište zbog ucrtavanja obaloutvrde, te su propisani uvjeti zaštite prirode sukladno zahtjevima Ministarstva zaštite okoliša i energetike.

I to je ukratko sve što se tiče Prijedloga Izmjena i dopuna UPU-a „Vučedol“.

## RASPRAVA

**Gđa. Žaklina Pul** ispred Grada Vukovara otvara javnu raspravu i obavještava sve nazočne da se može početi sa pitanjima za izrađivače plana: gđu. Dariju Benju, gđu. Vesnu Jukić zaduženu za odvodnju i g. Denisa Stanića zaduženog za promet, te da se obavezno predstave prije svakog pitanja.

**G. Nevenko Čepo**, pomoćnik načelnika za promet ispred Policijske postaje Vukovar navodi da ih zanimaju širine koridora cesta, nogostupa i biciklističkih staza predviđenih u planu te postavlja pitanje hoće li biti predviđene neke pristupne ceste do obaloutvrde za policiju i hitnu službu, zbog mogućnosti različitih intervencija, jer smatraju da će biti velika posjećenost u Arheološkom parku.

**G. Denis Stanić**, predstavnik izrađivača plana za promet odgovara da se širine cesta zadržavaju iz postojećeg plana, a biciklističke i pješačke staze se moraju uskladiti sa posebnim propisima i normama kao i sa Pravilnikom o biciklističkoj infrastrukturi, a što se tiče pristupa do obale Dunava navodi da je po svim prometnicama u Arheološkom parku omogućen pristup interventnim vozilima.

**Gđa. Darija Benja** pojašnjava da je na karti u koridor prometnice uključeno i javno parkiralište te stoga ti koridori možda izgledaju preširoki i da generalno nije bilo puno izmjena same prometne infrastrukture u odnosu na važeći plan.

**G. Vjekoslav Šimunović** ispred Lučke uprave Vukovar postavlja pitanje vezano uz oznake 3 i 4 za pristaništa na Dunavu. Zanima ga je li u ovoj fazi bitno odrediti da će pozicija pristaništa broj 3 biti putničko pristanište, a pozicija pristaništa broj 4 – komunalno pristanište, ili je to zasada nebitno.

**Gđa. Darija Benja** odgovara da su propisali da će se klasifikacija pristaništa odrediti projektom.

**G. Vjekoslav Šimunović** nadalje postavlja pitanje koji je to pojas koji zauzima to područje koje se rezervira za pristaništa, da se ne dogodi da je određena neka površina, a projektom se izađe recimo za 15 ili 20 m izvan tog područja.

**Gđa. Darija Benja** odgovara da baš zbog toga nisu niti određivali površinu za pristaništa niti vrstu pristaništa već su ih samo prikazali simbolima jer se još ne zna točno gdje će koje biti, te naglašava da bi bilo dobro da se još jednom pregledaju i odredbe i karte pa ako ima kakvih primjedbi od strane Lučke uprave Vukovar da se dostave u roku kako bi se sve moglo na vrijeme korigirati.

**G. Tibor Acs** ispred Hrvatske elektroprivrede konstatira kako je relativno lako dogovoreno premještanje postojeće trafostanice te postavlja pitanje je li se vodilo računa o tome da li je raspolaganje energijom i snagom iz postojeće trafostanice zadovoljavajuće obzirom na nove sadržaje i potrošače koji se planiraju odnosno je li netko napravio bilancu potrošača te ju usporedio sa instaliranom snagom u postojećoj trafostanici, jer ako je bilanca loša trebalo bi planirati novi elektro objekt.

**Gđa. Darija Benja** odgovara da se plan radi sukladno Odluci o izradi, a u toj Odluci je navedeno da se postojeća trafostanica izmjesti, a ostalo će vjerojatno biti predmet nekih drugih izmjena plana.

**G. Marko Mikolašević** ispred Konzervatorskog odjela u Vukovaru, predlaže da se planom predvidi dopuštanje veće snage u trafostanici i na toj drugoj lokaciji te da se na taj način riješi problem, jer će potrebe za energijom vjerojatno samo rasti.

**G. Tibor Acs** odgovara da je prema dogovoru samo postojeći objekt trafostanice premješten na novu lokaciju 200 ili 300 m dalje te smatra da je za transformator sa većom snagom potreban i veći građevinski objekt od postojećeg.

**Gđa. Darija Benja** smatra da ovim izmjenama i dopunama to zakonski nije moguće, ali svakako treba razmišljati na takav način da ako se ukaže potreba za još jednom trafostanicom, da se to realizira nekim slijedećim izmjenama.

**G. Tibor Acs** konstatira da je bilo problema pronaći novu lokaciju za postojeću trafostanicu zbog narušavanja vizura Arheološkog parka i smatra da će za novu trafostanicu to biti još teže.

**Gđa. Žaklina Pul** ispred Grada Vukovara postavlja pitanje budući je sad točno određena parcela za premještanje postojeće trafostanice je li moguće tu parcelu zasad povećati.

**Gđa Darija Benja** odgovara da je u ovom trenutku moguće povećati odabranu parcelu za premještanje postojeće trafostanice.

**Gđa. Žaklina Pul** konstatira da je u ovoj fazi moguće samo povećati već odabranu parcelu jer se u ovom trenutku ne može znati kolika će biti potreba za snagom u trafostanici, te smatra da bi bilo najbolje odmah u planu povećati parcelu kako bi se onda sukladno novim potrebama mogao i izgraditi odgovarajući objekt trafostanice.

**G. Tibor Acs** predlaže da dostavi dimenzije tlocrta građevinskog objekta trafostanice sa prvom većom snagom transformatora od onog u postojećoj trafostanici kako bi izrađivači plana, sukladno dostavljenim dimenzijama, mogli povećati odabranu parcelu ukoliko to bude potrebno.

**G. Nebojša Pavlović** ispred tvrtke PPD – distribucija plina d.o.o. postavlja pitanje u vezi plinske mreže obzirom da je primijetio da na podlogama nije ucrtana plinska mreža, a predviđena je po svim ulicama, a na dobrom dijelu ulica već i postoji plinska mreža, te ga zanima da li ju je moguće sada ucrtati.

**Gđa. Darija Benja** odgovara da se plinska mreža u odnosu na važeći plan ne mijenja te da plinska mreža nije niti u Odluci o izradi, ali je uvriježeno da se ažurira stanje kad se rade izmjene nekog plana te ako je nešto u međuvremenu iz planiranog prešio u postojeće onda to netko treba izrađivačima signalizirati i poziva da se dostavi postojeće stanje plinske mreže u obuhvatu UPU-a „Vučedol“ kako bi se to moglo u planu ažurirati.

**G. Marko Mikolašević** ispred Konzervatorskog odjela u Vukovaru ima nekoliko potpitanja:  
- **prvo** što se tiče prometa napravljena je izmjena u odnosu na idejno urbanističko rješenje Arheološkog parka te ga zanima je li to učinjeno u suglasnosti sa Muzejom vučedolske kulture, Gradom Vukovarom i sa izrađivačem idejnog urbanističkog rješenja Arheološkog parka da ubuduće cesta ide dijagonalno radi lakšeg kretanja prometa.

**Gđa Darija Benja** odgovara da su svi suglasni sa takvim rješenjem prometa.

**G. Marko Mikolašević** ispred Konzervatorskog odjela u Vukovaru  
- **drugo** se tiče elektroničkih komunikacija - rečeno je da se unutar zone Arheološkog parka ne postavljaju stupovi te ga zanima što je sa postavljanjem stupova elektroničkih komunikacija izvan zone obuhvata Arheološkog Parka, a unutar obuhvata UPU-a „Vučedol“.

**Gđa Darija Benja** odgovara da se unutar ostalog područja UPU-a „Vučedol“ stupovi mogu postavljati s tim da se mora paziti na vizure i tražiti suglasnost Konzervatorskog odjela u Vukovaru i Grada Vukovara, a isto tako ne mogu se postavljati rešetkasti stupovi nego samo štapni i to samo do visine 30 m.

**G. Marko Mikolašević** ispred Konzervatorskog odjela u Vukovaru  
- **treće** pitanje vezano je uz ispuštavanje za oborinsku vodu koji je još uvijek na karti odvodnje prikazan ravno ispod restorana, pa obzirom da se mijenja cijeli sustav odvodnje, zanima ga što je s tim ispuštavanjem i je li on isključivo samo za oborinsku vodu.

**Gđa Vesna Jukić** predstavnik izrađivača za odvodnju odgovara da nema ispusta u Dunav nego su i sanitarne i oborinske vode zacijevljene i sve ide gore prema cesti D2 te dalje do uređaja za pročišćavanje na lokaciji Petri skela , a simbol za ispušt ostaje u planu jer moramo biti usklađeni s planom višeg reda.

**G. Marko Mikolašević** ispred Konzervatorskog odjela u Vukovaru - **četvrto** pitanje odnosi se na nekoliko starijih projekata za uređenje izletišta ispod Ville Streim te ga zanima da li ovaj plan još uvijek omogućava uređenje izletišta ili se od toga odustalo. Ovako ispada da je tu sada zaštitna zelena površina – priobalno zelenilo niže od obaloutvrde.

**Gđa Darija Benja** odgovara da je i u postojećem planu to bilo tako te da to nije mijenjano.

**G. Marko Mikolašević** ispred Konzervatorskog odjela u Vukovaru navodi da to pitanje postavlja zato jer mu se čini da bi trebalo na neki način možda produžiti obaloutvrdu, jer ovako dio iza obaloutvrde ostaje nedefiniran. Smatra da bi to trebalo malo bolje definirati da ne ostane nedorečeno.

**Gđa Žaklina Pul** postavlja pitanje g. Miletu Kuncu, predstavniku Hrvatskih voda što je s nastavkom obaloutvrde obzirom da je u plan ucrtana samo obaloutvrda koja je predviđena projektom Hrvatskih voda.

**Gđa Darija Benja** odgovara da što se tiče toga dijela predviđeno je da i dalje tu prođe i biciklistička i pješačka staza, ali način na koji će se urediti to zelenilo to se planom ne može propisati.

**G. Mile Kunac** ispred Hrvatskih voda odgovara da je nemoguće tu raditi biciklističku ili pješačku stazu ukoliko nema temelja, a temelj je obaloutvrda te smatra da bi trebalo produžiti obaloutvrdu sve dotle dokle su planirani neki sadržaji ili najbolje do granice obuhvata samog plana. A također smatra da će biti potrebna obaloutvrda i na drugoj strani na otoku jer inače skela tamo neće moći pristati.

**Gđa Darija Benja** odgovara da su oni dobili uvjete od Hrvatskih voda dokle ucrtati obaloutvrdu te pita zašto uvjeti nisu dani na način da se obaloutvrda ucrtava cijelim područjem plana.

**Gđa Žaklina Pul** pita predstavnike Hrvatskih voda da li je moguće dobiti od njih primjedbu da se obaloutvrda ucrtava do kraja.

**G. Mile Kunac** ispred Hrvatskih voda odgovara da su Hrvatske vode svoj interes izrazili dokle on je te da za dalje nemaju svoj interes, ali Grad može ucrtati obaloutvrdu dokle im je potrebno, a oni mogu dati svoje mišljenje da su suglasni s tim. Smatra da je osnovni preduvjet bilokakvog sadržaja na tom području temelj, a temelj je obaloutvrda.

**G. Marko Mikolašević** ispred Konzervatorskog odjela u Vukovaru navodi da sa stajališta Konzervatorskog odjela oni neće inzistirati na tome da se tamo mora produžiti obaloutvrda jer to je nešto o čemu zadnju riječ moraju imati korisnici tog prostora, ali smatra da to ne bi trebalo ostati nedorečeno da se poslije ne bi pojavile poteškoće i problemi i pitanje zašto to nije riješeno na vrijeme. Smatra da možda ne bi bilo loše predvidjeti mogućnost duže obaloutvrde što ne znači da se ona mora i napraviti.

**G. Denis Stanić** predstavnik izrađivača za promet odgovara da je moguće predvidjeti mogućnost duže obaloutvrde.

**Gđa Vesna Jukić** predstavnik izrađivača navodi da oni trenutno rade i izmjene Prostornog plana uređenja grada Vukovara gdje je obaloutvrda planirana cijelom dužinom obuhvata plana, ali u UPU-u „Vučedol“ su dobili zahtjeve da se ucrtaju to što je trenutno i ucrtano. Smatra da ako se u PPUG-u koji je plan višeg reda obaloutvrda ucrtava do kraja znači to je ono što će vrijediti, izmjene još nisu usvojene, ali tamo je ucrtano cijelom dužinom.

**G. Filip Kolak** predstavnik Vodovoda grada Vukovara navodi da je planom osigurano prepumpavanje i odvodnja sanitarnih voda preko ceste D2 do uređaja za pročišćavanje na Petri skeli, a maloprije je rečeno da se to odnosi i na oborinske vode te mu nije jasno tko će snositi troškove prepumpavanja ogromnih količina vode.

**Gđa Vesna Jukić** predstavnik izrađivača odgovara da je to tako bilo i u važećem planu i da nisu dobili zahtjev da se to mijenja, te nisu imali temeljem čega to mijenjati.

**G. Filip Kolak** predstavnik Vodovoda grada Vukovara navodi da su oni nadležni za sanitarnu vodu i smatra da oborinsku vodu neće moći primiti u svoj sustav.

**Gđa Vesna Jukić** predstavnik izrađivača odgovara da ukoliko Grad to bude tražio nije problem produžiti kanalizaciju i ucrtati još jedan planirani ispust u Dunav za oborinsku vodu.

**Gđa Žaklina Pul** zaključuje da se obaloutvrda s desne strane Dunava ucrtava do kraja kao planirana obaloutvrda što bi značilo da postoji mogućnost izgradnje obaloutvrde i dalje, a sa desne strane na Orlovom otoku se ne mora ucrtavati jer će to biti riješeno kao dio projekta skelskog prijelaza, a za odvodnju oborinske vode potrebno je dati primjedbu da nije moguće rješavati oborinsku vodu prepumpavanjem već bi trebao biti ispust u Dunav te će primjedbu izrađivačima dostaviti Upravni odjel za komunalno gospodarstvo, graditeljstvo i zaštitu okoliša Grada Vukovara.

**Gđa Mirela Hutinec** ravnateljica Muzeja Vučedolske kulture navodi da je poanta ucrtavanja planirane obaloutvrde samo da se taj dio do kraja uredi bez nekih dodatnih sadržaja.

**Gđa Žaklina Pul** poziva g. Vjekoslavu Šiminoviću iz Lučke uprave da dostave nove uvjete vezano uz lokaciju putničkog pristaništa na Dunavu kao i projekt.

**G. Mile Kunac** ispred Hrvatskih voda navodi da je pristanište na tom mjestu vrlo problematično zbog riječnog nanosa pijeska, jer se zna dogoditi da je na tom mjestu nemoguće proći i sa manjim brodićem kad Dunav padne te smatra da će to funkcionirati jedino uz ispušavanje pijeska.

**G. Nevenko Čepo**, pomoćnik načelnika za promet ispred Policijske postaje Vukovar postavlja pitanje vezano uz cestovnu infrastrukturu. Navodi da su u prošlom planu bila predviđena dva kružna toka te pita zašto se od toga odustalo.

**G. Denis Stanić** odgovara da oblik križanja nije definiran ovim planom.



**G. Marko Mikolašević** ispred Konzervatorskog odjela u Vukovaru navodi da ako se mora graditi obaloutvrda i na otoku da bi skelski prijelaz funkcionirao onda pada u vodu idejno rješenje Arheološkog parka jer se gubi prirodnost tog otoka. Na vrhu otoku su idejnim rješenjem predviđene rekonstrukcije sojenica, a ako nema više te prirodne obale otoka onda pada u vodu ono što je idejnim rješenjem osmišljeno.

**Gđa. Mirela Hutinec** ravnateljica Muzeja vučedolske kulture navodi da je predviđeno da sojenice stoje na vrhu otoka na stupovima u vodi prema rješenju koje je prihvaćeno od strane Odbora.

**G. Marko Mikolašević** ispred Konzervatorskog odjela u Vukovaru postavlja pitanje da li će se u prostornom planu morati naznačiti lokacija tih sojenica, pošto su to isto građevine, je li potrebno u koritu Dunava naznačiti područje gdje će se graditi te sojenice.

**Gđa Žaklina Pul** ispred Grada Vukovara odgovara da će se samo u odredbama plana naznačiti gdje je moguće graditi sojenice.

**Gđa Žaklina Pul** zaključuje raspravu, podsjeća da je rok za dostavu primjedbi do 28. veljače 2018. godine do 15.00 sati te se zahvaljuje okupljenima što su došli.

KLASA: 350-02/16-01/9  
URBROJ: 2196/01-2-18-87

Završeno u 13:00 sati

Zapisnik sačinila:  
Sandra Sučić

*Sandra Sučić*














VODITELJICA ODSJEKA ZA PROSTORNO  
UREĐENJE I PROVEDBU DOKUMENATA  
PROSTORNOG UREĐENJA I GRADNJE  
Žaklina Pul, mag.ing.aedif

*Pul*

Prilog:

- Popis prisutnih na javnom izlaganju

**POPIS PRISUTNIH NA JAVNOM IZLAGANJU  
O PRIJEDLOGU IZMJENA I DOPUNA UPU „VUČEDOL“  
ODRŽANOM 16. VELJAČE 2018. GODINE**

Rb.	IME I PREZIME	JAVNOPRAVNO TIJELO	TELEFON	E-MAIL	POTPIS
1.	MARIKO MIKOLAŠEVIĆ	MIN. KULTURE KONZERVATORIJUŠKI OJFEC U KUČANJCU	092 1443-200 092 1443-203	Mariko.Mikolasевич@ min-kulture.hr	
2.	NEVENKO ČEPO	MUP PP VUKOVAR	009/916-3503	ncepoo@mp.hr	
3.	DARIJA ČUBULA	GRAD VUKOVAR		darija.cubula@vukovar.hr	
4.	ZLATKO ČEPO		098/302996		
5.	TIBOR ACS	HEP			
6.	DAHIR IMREK	HEP		dahir.imrek@hep.hr	
7.	VEŠNA ŽUKIĆ	ZUIOS OSIJEK	091 927799R	vesna.zukic@zuios.hr	
8.	DENIS STANIĆ	ZUIOS OSIJEK	098549621	denis.stanic@zuios.hr	
9.	NIVES BEMČ-LIČADA	HRVATSKE VODE	099/3106-146	nblenab@vodov.hr	
10.	KREŠIMIR ŠLAFHAUZER	HRVATSKE VODE	098/406-871	kresimir.slafhauer@vodov.hr	
11.	FILIP KOLAIK	VOĐOVOD GRADA VUKOVARA		filip.kolalik@vgv.hr	
12.	NEBOJŠA ĐMROVIĆ	APD VEŠTAČENJA PLINA I.O.O.	091/450-2490	nebojsa.djurovic@pv.hr	
13.	MARINA SEKULIĆ	GRAD VUKOVAR	032/456 893	marina.stokic@vukovar.hr	



**ODGOVORI NA PRIMJEDBE, PRIJEDLOGE I MIŠLJENJA  
IZMJENA I DOPUNA URBANISTIČKOG PLANA UREĐENJA „Vučedol“  
PRISTIGLIH U TIJEKU JAVNE RASPRAVE**

1. VODOVOD GRADA VUKOVARA d.o.o.
2. VUKOVARSKO SRIJEMSKA ŽUPANIJA, GRAD VUKOVAR, Upravni odjel za kulturu i turizam
3. VUKOVARSKO SRIJEMSKA ŽUPANIJA, GRAD VUKOVAR, Upravni odjel za komunalno gospodarstvo, graditeljstvo i zaštitu okoliša
4. HEP - Operator distribucijskog sustava d.o.o., ELEKTRA VINKOVCI
5. PRVO PLINARSKO DRUŠTVO - distribucija plina d.o.o.
6. LUČKA UPRAVA VUKOVAR
  
7. HRVATSKE CESTE - suglasnost na Plan
8. DRŽAVNA UPRAVA ZA ZAŠTITU I SPAŠAVANJE – suglasnost na Plan
9. MINISTARSTVO KULTURE, Uprava za zaštitu kulturne baštine, Konzervatorski odjel u Vukovaru – suglasnost na Plan

1. VODOVOD GRADA VUKOVARA

Primjedba:

Obzirom da se stavak (9) UPU "Vučedol" odnosi na oborinske vode te glasi: "Za potrebe oborinskih voda treba urediti postojeći odvodni otvoreni jarak i u njega upuštati sve oborinske vode s područja Plana.", dok je u prijedlogu Izmjena i dopuna UPU "Vučedol" predviđena izmjena stavka (9) koji se odnosi isključivo na sanitarnu odvodnju te glasi: " Sanitarnu odvodnju do izgradnje javnog sustava odvodnje rješavati vodonepropusnim sabirnim jamama."

Slijedom navedenog smatramo kako nije izvršena odgovarajuća zamjena stavaka.

- **primjedba se ne prihvaća**
  - *Stavak nije zamijenjen, nego je na mjesto ukinutog dodan novi.*

2. VUKOVARSKO SRIJEMSKA ŽUPANIJA, GRAD VUKOVAR, Upravni odjel za kulturu i turizam

Primjedba:

Izmjenama i dopunama Plana omogućiti gradnju sojenica na zapadnom dijelu Orlovog otoka.

- **primjedba se prihvaća**

3. VUKOVARSKO SRIJEMSKA ŽUPANIJA, GRAD VUKOVAR, Upravni odjel za komunalno gospodarstvo, graditeljstvo i zaštitu okoliša

Primjedba:

Kako bi se sustav oborinske odvodnje doveo u funkcionalno stanje nužno je postojeći cjevovod na dionici od državne ceste D2 do ispusta u Dunav u cjelosti rekonstruirati obzirom da je dotrajavao i više nije vodonepropustan. Pri projektiranju rekonstrukcije cjevovoda mora se prije ispusta predvidjeti uređaj za odvajanje masnoća.

- **primjedba se djelomično prihvaća**
  - *Odredbe kojima se propisuje pročišćavanje oborinske vode već su ugrađene u Plan u članku 23., stavcima (7) i (14). Dodatno je prema traženju propisana obveza rekonstrukcije cjevovoda oborinske odvodnje od državne ceste D2 do ispusta u Dunav.*

4. HEP - Operator distribucijskog sustava d.o.o., ELEKTRA VINKOVCI

Primjedba:

Predvidjeti parcelu za izgradnju trafostanice 10(20)/0.4 kV tlocrtne površine 5m x 7m koja ima pristup s javne površine.

- **primjedba se ne prihvaća**
  - *Navedeno je već predviđeno u grafičkom dijelu Plana.*

5. PRVO PLINARSKO DRUŠTVO - distribucija plina d.o.o.

Primjedba:

Ucrtati srednjetačnu plinsku mrežu profila 63 mm u duljini 1732,5 m (prilogu CD).

- **primjedba se prihvaća**

6. LUČKA UPRAVA VUKOVAR

Primjedba:

U grafičkim prikazima ucrtati još jednu oznaku za pristanište uzvodno uz planiranu obaloutvrdu. (Oznaka je bila ucrtana u postojećem Planu.)

- **primjedba se prihvaća**

7. HRVATSKE CESTE

- **izdano mišljenje kojim se daje suglasnost na Plan**

8. DRŽAVNA UPRAVA ZA ZAŠTITU I SPAŠAVANJE – suglasnost na Plan

- **izdano mišljenje kojim se daje suglasnost na Plan**

9. MINISTARSTVO KULTURE, Uprava za zaštitu kulturne baštine, Konzervatorski odjel u Vukovaru

- **izdano mišljenje kojim se daje suglasnost na Plan**

Odgovorni voditelj izrade nacрта prijedloga Plana:

Darija Benja, dipl.ing.arh.

